

«СОГЛАСОВАНО»
Начальник Управления
Образования Администрации
Переславля-Залесского
Ковалева Т.Ю.
«_____» _____ 2019г.



«УТВЕРЖДАЮ»
Заведующий МДОУ
«Детский сад «Почемучка»
Н.А. Бакунина
«_____» _____ 2019г.



«СОГЛАСОВАНО»
Начальник ОГИБДД ОМВД
России по городскому округу
Г. Переславля-Залесского
капитан полиции
Э.А. Федосеев
«_____» _____ 2019г.
дата подпись ФИО



ПАСПОРТ

дорожной безопасности образовательной организации
Муниципального Дошкольного Образовательного Учреждения
«Детский сад «Почемучка»

2019 год

Общие сведения

Муниципальное дошкольное образовательное учреждение «Детский сад «Почемучка»

Тип образовательной организации: муниципальный

Юридический адрес: 152020, Ярославская область, г. Переславль-Залесский, ул. Полевая, д.2

Фактический адрес: 152020, Ярославская область, г. Переславль-Залесский, ул. Полевая, д.2

Руководители образовательной организации:

Директор (заведующий) Бакунина Н.А. 8(48535)3-19-30

Старший воспитатель Анисимова Е.Г. 8(48535)3-19-30

Ответственные работники

муниципального органа

образования главный специалист

МУ ЦОФ

Войдилова А.А.

8(48535) 3-25-05

Ответственные от

Госавтоинспекции старший инспектор Хохлова Л.В. 8(48535)6-06-19

Ответственные работники

за мероприятия по профилактике

детского травматизма заведующий Бакунина Н.А.

8(48531)3-19-30

Количество обучающихся (учащихся, воспитанников) - 93

Наличие уголка по БДД в групповых помещениях.

Наличие класса по БДД – отсутствует.

Наличие автогородка (площадки) по БДД на территории.

Наличие автобуса в образовательной организации – отсутствует.

Время пребывания в образовательной организации: с 7:00 до 19:00

Телефоны оперативных служб:

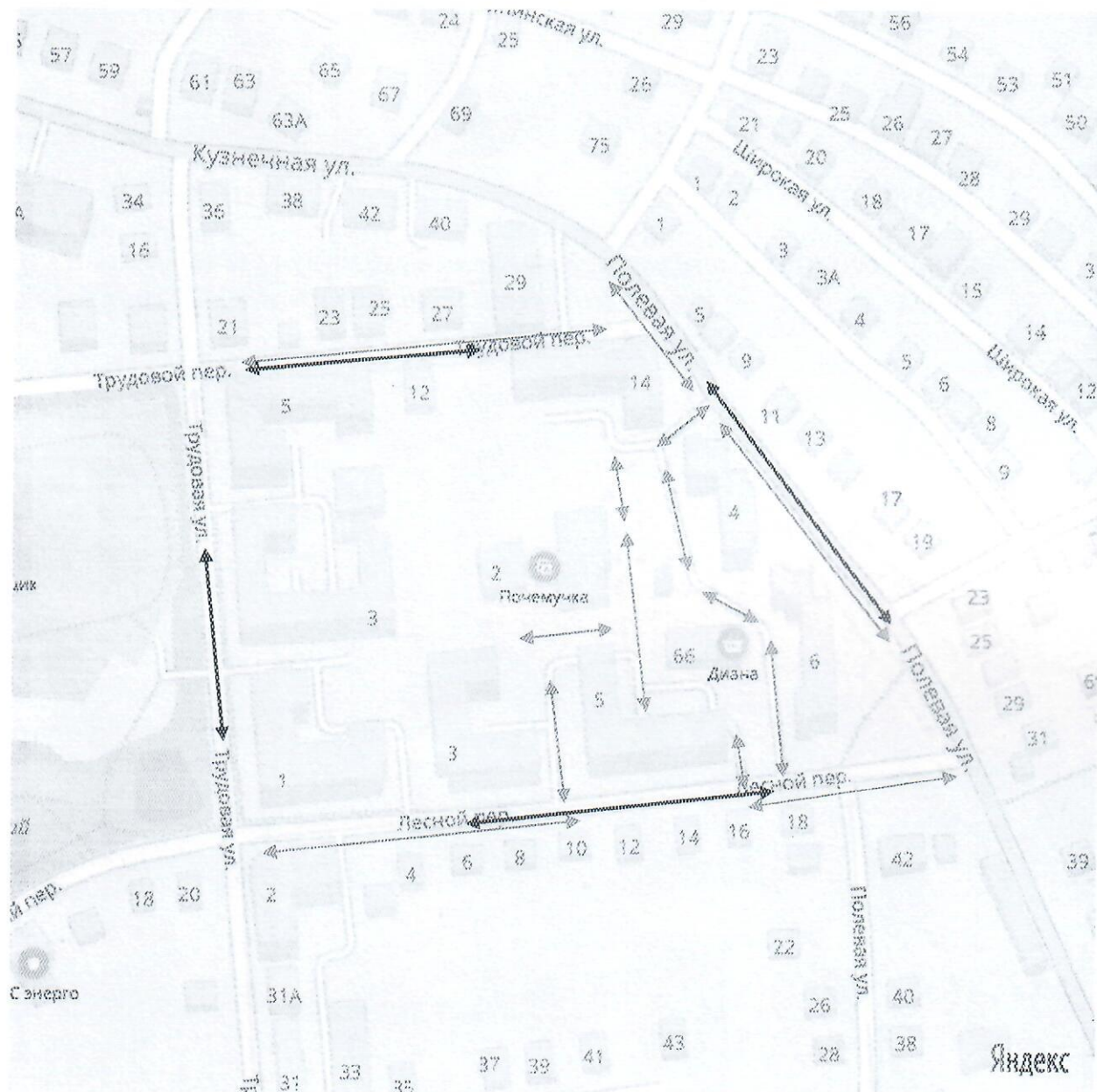
Полиция	8(48535) 3-19-89 (02)	Скорая помощь	8(48535) 2-28-60 (03)
ГИБДД	8(48535) 2-22-11	МЧС	8(48535) 3-16-11 (01)
ЕДДС	8(48535) 3-11-55		

Содержание

- I. План-схемы образовательной организации (сокращение – ОО).
 1. Район расположения образовательной организации, пути движения транспортных средств и детей (обучающихся).
 2. Организация дорожного движения в непосредственной близости от образовательной организации с размещением соответствующих технических средств организации дорожного движения, маршруты движения детей и расположение парковочных мест.
 3. Маршруты движения организованных групп детей от образовательной организации к стадиону, парку или спортивно-оздоровительному комплексу.
 4. Пути движения транспортных средств к местам разгрузки/погрузки и рекомендуемые безопасные пути передвижения детей по территории образовательной организации.

I. План-схемы образовательной организации

1. Район расположения образовательной организации, пути движения транспортных средств и детей (обучающихся)

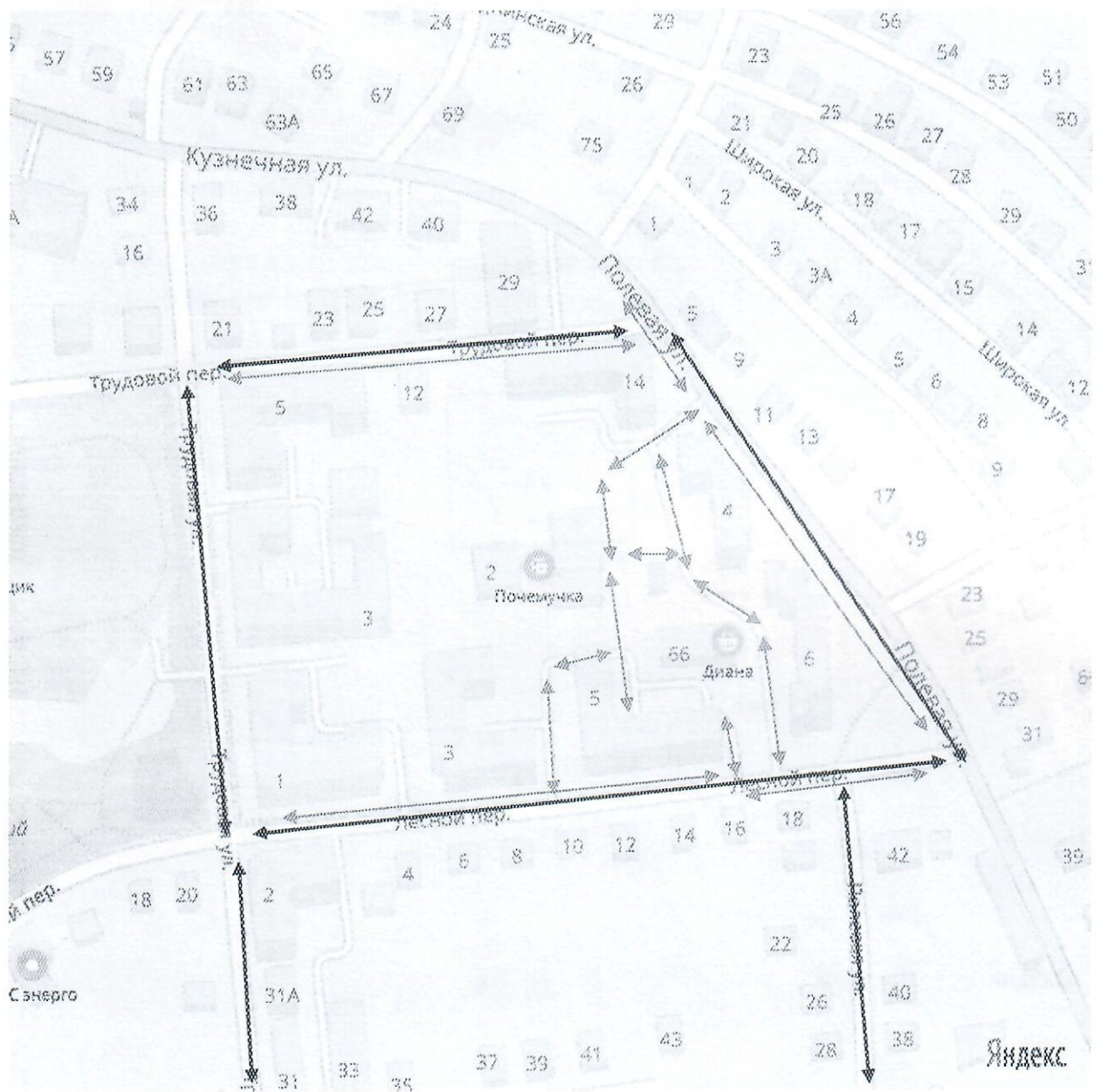


Направление движения транспорта



Направление движения детей в/из МДОУ

2. Схема организации дорожного движения в непосредственной близости от образовательной организации с размещением соответствующих технических средств организации дорожного движения, маршрутов движения детей и расположения парковочных мест



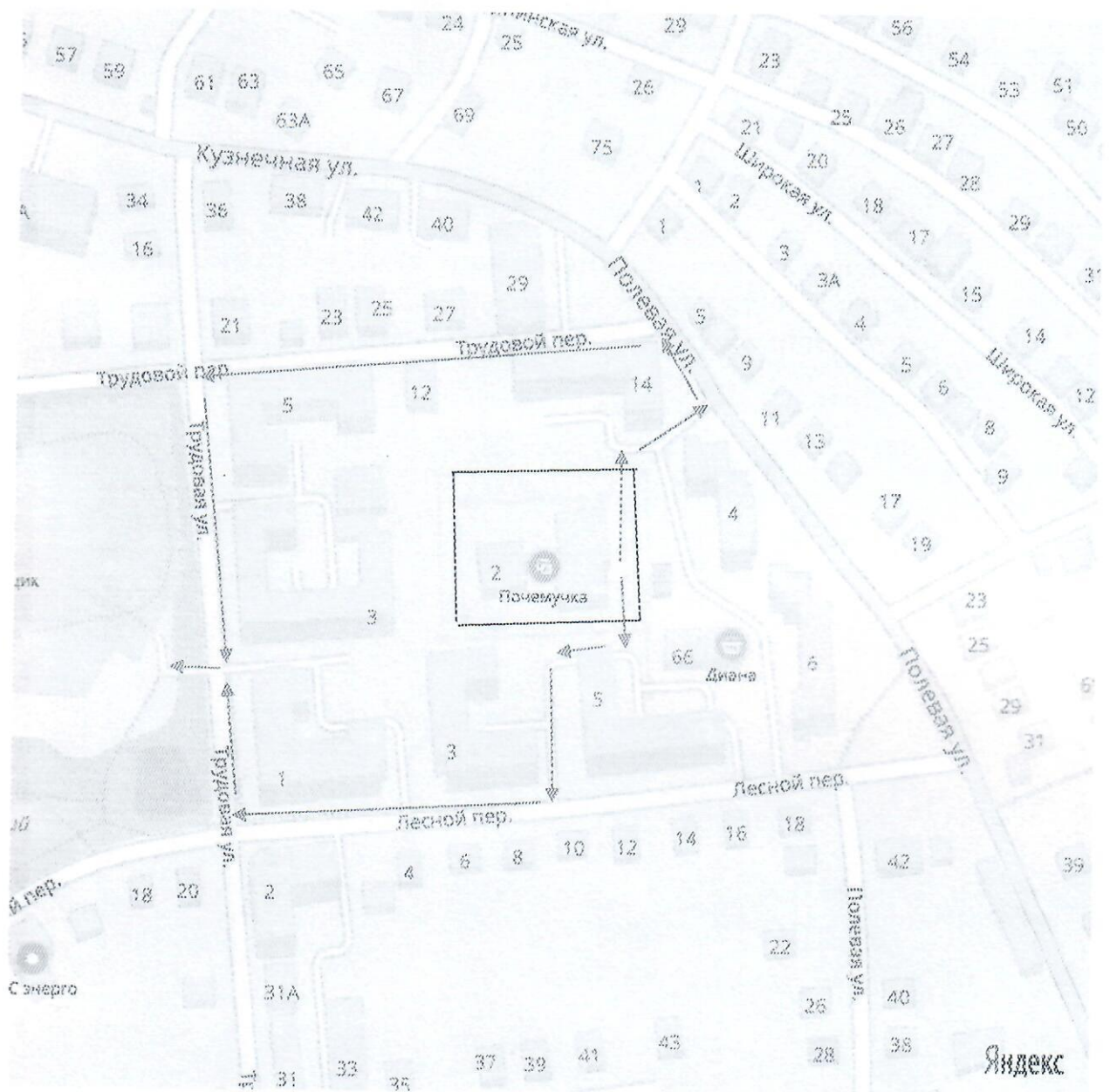
Направление движения транспорта



Направление движения детей в/из МДОУ

Парковочные места отсутствуют.

3. Маршруты движения организованных групп детей от образовательной организации к стадиону, парку или спортивно-оздоровительному комплексу



→ Направление движения детей в/из МДОУ

